

XII RALI HISTÓRICO VILA DA SERTÃ

16 DE MARÇO DE 2024

CERNACHE DO BONJARDIM
E SERTÃ



ORGANIZAÇÃO:

APOIOS:




Sertã Milhas

PATROCÍNIO:



XII RALI HISTÓRICO VILA DA SERTÃ

Troço de Aferição



Distance / Distância		Direction Direcção	Information Informação	Remaining Dist Dist. Regressiva
Total	Parcial			
0,00	0,00	<p>001</p>	<p>GPS: 39.801894 -8.098604</p>	1,58
0,02	0,02	<p>002</p>	<p>Junta de Freguesia</p> <p>Câmara Municipal</p> <p>Julgado de Paz</p>	1,56
0,61	0,59	<p>003</p>	<p>(Coimbra) IC8 ↗</p> <p>C.º Branco</p> <p>Oleiros N238 ↗</p>	0,97
0,96	0,35	<p>004</p>		0,62
1,36	0,40	<p>005</p>		0,22
1,58	0,22	<p>006</p>	<p>Marinha S. António Trânsito Local</p>	0,00

XII RALI HISTÓRICO VILA DA SERTÃ

Início do Troço de Aferição



Marinha S. António
Trânsito Local

1. O troço de aferição foi medido com um Ford Escort XR3i (tração dianteira), equipado com um BLUNIK, com as sondas ligadas às rodas traseiras.
2. O troço de aferição foi medido tendo sempre como referência a linha branca longitudinal exterior (berma direita), com a roda dianteira direita a +/- 30 cm da mesma, mesmo nas abordagens à rotunda.
3. O percurso do Rali foi medido mantendo-se o critério indicado no ponto anterior.

XII RALI HISTÓRICO VILA DA SERTÃO

Start
Início

Finish
Destino

Sertão

Sertão

**Troço de Aferição
Tramo de Calibración**




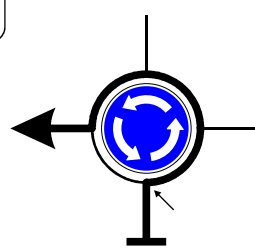
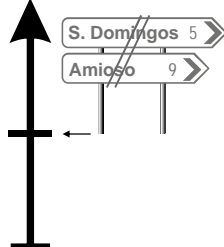
Course
Percurso

7,37
(Km)

Page
Página

3




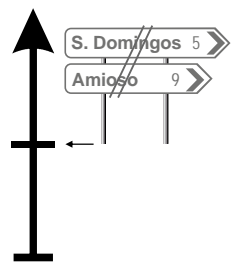
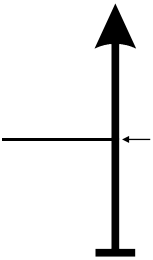
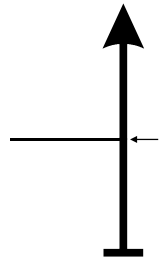
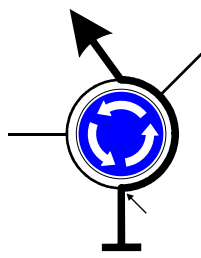
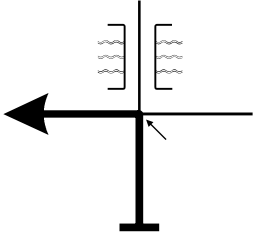
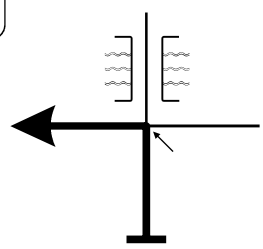
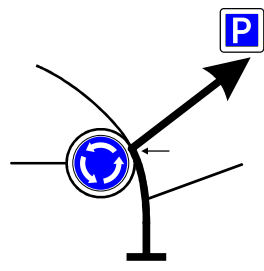
Distance / Distância		Direction Direcção	Information Informação	Remaining Dist Dist. Regressiva
Total	Parcial			
0,00	0,00	<p>007</p>	<p>Marinha S. António Trânsito Local</p> <p>Início do Troço de Aferição GPS: 39.814000 -8.092386</p>	4,16
0,08	0,08	<p>008</p>	<p>Castelo Branco</p> <p>Prouença a Nova</p>	4,07
0,24	0,16	<p>009</p>	<p>Fig.^{ra} da Foz Pedrogão</p>	3,92
0,61	0,37	<p>010</p>	<p>Oleiros</p> <p>Casalinho de S. Facundo</p> <p>Aldeia da Ribeira</p>	3,54
1,98	1,37	<p>011</p>	<p>Vale Porco</p> <p>Casal da Estrada</p>	2,18
2,01	0,03	<p>012</p>	<p>Vale Porco</p> <p>Casal da Estrada</p>	2,15

Page Página 4	Course Percurso 7,37 (Km)	Start Início	Sertã	  XII RALI HISTÓRICO VILA DA SERTÃ	
		Finish Destino	Sertã		
		Troço de Aferição Tramo de Calibração			
Distance / Distância		Direction Direcção		Information Informação	Remaining Dist Dist. Regressiva
Total	Parcial				
3,38	1,37	013			0,78
3,42	0,04	014		Oleiros → Barreiro da FOX → Sertã → C.º Branco → Fig.ª da Foz →	0,73
4,157	0,733	015		S. Domingos 5 → Amioso 9 → Fim do Troço de Aferição	0,000

XII RALI HISTÓRICO VILA DA SERTÃ

Final do Troço de Aferição



Page Página	Course Percurso	Start Início	Sertã	 	
		Finish Destino	Sertã		
5		7,37 (Km)		XII RALI HISTÓRICO VILA DA SERTÃ	
Distance / Distância		Direction Direcção		Information Informação	Remaining Dist Dist. Regressiva
Total	Parcial				
0,00	0,00	016			1,63
0,17	0,17	017			1,46
0,56	0,39	018			1,07
0,99	0,43	019			0,64
1,26	0,27	020			0,37
1,63	0,37	021		 Parque fechado	0,00